

香川県の部

路線価設定地域図 目次

路線価設定地域図の読み方

市町名	コマ番号
高松市	0198
牟礼町	0242
丸龜市	0243
善通寺市	0257
琴平町	0262
観音寺市	0266
坂出市	0270
宇多津町	0277
大内町	0280

1. 地区区分は、次によって表示した。

繁華街および高度商業地区



普通商業地区および併用住宅地区



中小工業地区



大工場地区



普通住宅地区および家内工場地区



2. 地区区分を道路添いの宅地に限定する場合等の表示方法を普通商業地区について示せば、次に掲げるとおりであり、他の地区区分はこの例により表示する。

道路を中心として全地域



道路を中心として南側全地域



道路沿いのみの地域



道路を中心として北側道路沿いと南側全地域



道路を中心として北側の道路沿いのみの地域



3. 路線価は、3.3平方メートル当たりとし、1,000円単位で表示した。

4. ※印は最高地の所在地を表示する。

愛媛県の部

路線価設定地域図 目次

市町名	コマ番号
松山市	0291
伊予市	0331
北条市	0342
今治市	0348
西条市	0357
新居浜市	0364
伊予三島市	0371
川之江市	0376
大洲市	0378
八幡浜市	0386
宇和島市	0394

路線価設定地域図の読み方

1. 地区区分は、次によって表示した。

繁華街および高度商業地区



普通商業地区および併用住宅地区



中小工業地区



大工場地区

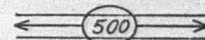


普通住宅地区および家内工場地区



2. 地区区分を道路添いの宅地に限定する場合等の表示方法を普通商業地区について示せば、次に掲げるとおりであり、他の地区区分はこの例により表示する。

道路を中心として全地域



道路を中心として南側全地域



道路沿いのみの地域



道路を中心として北側道路沿いと南側全地域



道路を中心として北側の道路沿いのみの地域



3. 路線価は、3.3平方メートル当たりとし、1,000円単位で表示した。

4. ※印は最高地の所在地を表示する。

路線価設定地域図 目次

市町名	コマ番号
徳島市	0411
鳴門市	0431
阿南市	0428
池田町	0441

路線価設定地域図の読み方

1 地区区分は、次によって表示した。

繁華街および高度商業地区



普通商業地区および併用住宅地区



中小工業地区



大工場地区



普通住宅地区および家内工場地区



2 地区区分を道路添いの宅地に限定する場合等の表示方法を普通商業地区について示せば、次に掲げるとおりであり、他の地区区分はこの例により表示する。

道路を中心として全地域



道路を中心として南側全地域



道路沿いのみの地域



道路を中心として北側道路沿いと南側全地域



道路を中心として北側の道路沿いのみの地域



3 路線価は、3.3平方メートル当たりとし、1,000円単位で表示した。

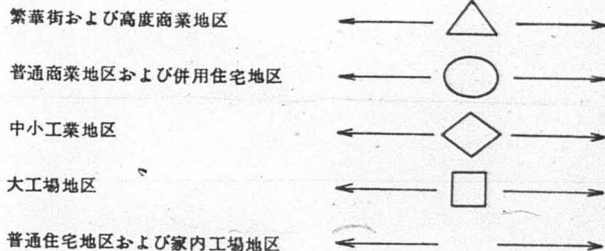
4 *印は最高地の所在地を表示する。

高知県の部


路線価設定地域図 目次

路線価設定地域図の読み方

1 地区区分は、次によって表示した。



2 地区区分を道路添いの宅地に限定する場合等の表示方法を普通商業地区について示せば、次に掲げるとおりであり、他の地区区分はこの例により表示する。



3 路線価は、3.3平方メートル当たりとし、1,000円単位で表示した。

4 *印は最高地の所在地を表示する。

市 町 名	コマ番号
高 知 市	0453
南 国 市	0492
中 村 市	0497
宿 毛 市	0499
土 佐 清 水 市	0500
須 崎 市	0502
安 芸 市	0510
室 戸 市	0514
土 佐 山 田 町	0506